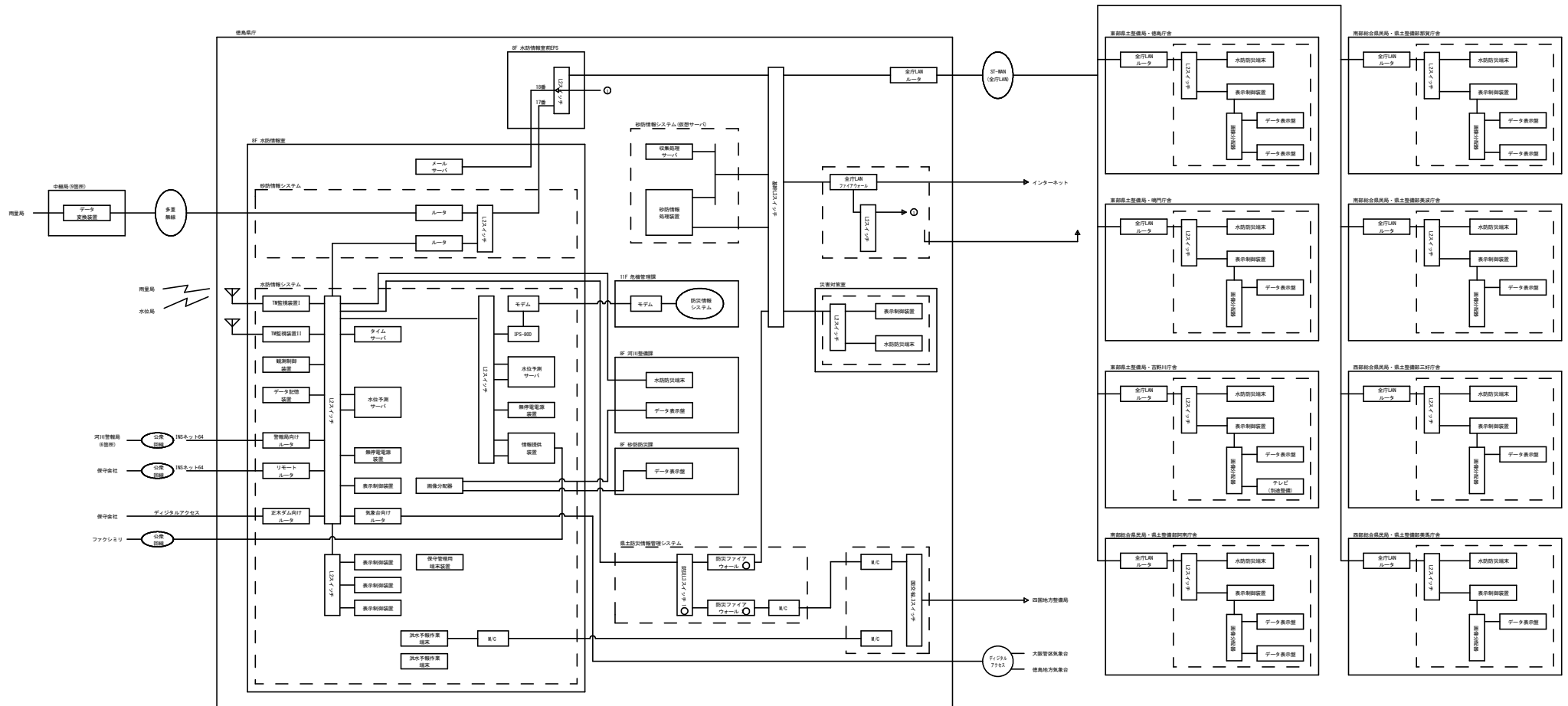


水防伝達システム/砂防情報システム 構成図

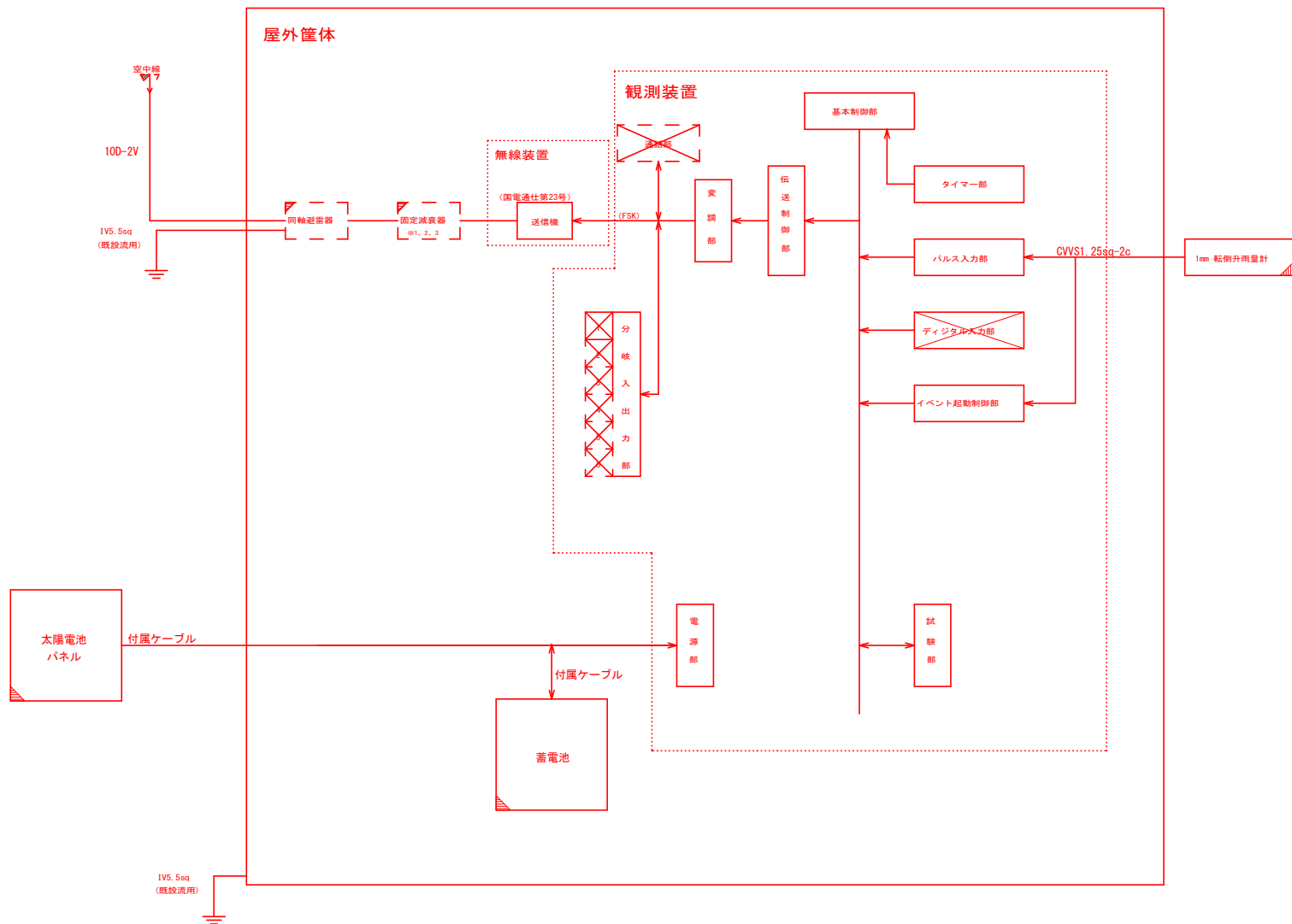


参考図面

工事名	R2三三 長岡観測局 東・西庄物 雨量観測設備工事		
路線名等	長岡観測局		
工事箇所	三好郡東みよし町西庄物		
図面名	水防伝達システム/砂防情報システム 構成図		
縮尺	NO SCALE	図面番号	1 / 6
会社名			
事業者名	徳島県西部総合振興局		

無線観測局 機器構成図(参考図)

(国電通仕第46号 タイプ1 準拠)



対象局

(固定減衰器)

(※1: 10dB、※2: 20dB、※3: なし)

- | | |
|-----------|-----------|
| 寺野局 ※3 | 川原柴局 ※3 |
| 大野局 ※3 | 黒北局 ※3 |
| 国政局 ※3 | 切久保局 ※3 |
| 粟山局 ※3 | 池ノ浦局 ※1 |
| 葛籠局 ※3 | 三谷局 ※1 |
| 井の久保局 ※3 | 穴吹市ノ下局 ※2 |
| 馬路局 ※1 | 猿飼局 ※1 |
| 松尾局 ※3 | 柴内局 ※1 |
| 太刀野山東局 ※3 | 曾我局 ※1 |
| 長田局 ※3 | 川見局 ※1 |
| 上吹局 ※3 | 半平局 ※3 |
| 大久保局 ※3 | 森遠局 ※3 |
| 野呂内局 ※3 | 平成荘局 ※3 |
| 水の丸局 ※3 | 奥大野局 ※3 |
| | 明谷局 ※3 |

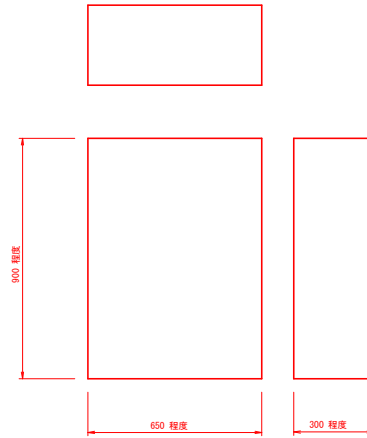
凡例

	標準構成
	標準構成 未実装
	付加機能 実装
	付加機能 未実装
	その他 設置・実装
	その他 既設流用

参考図面

工事名	R23三土 長岡観測局他 東・西庄他 雨量観測設備工事		
路線名等	長岡観測局他		
工事箇所	三好観測局、上野西庄他		
図面名	無線観測局 機器構成図(参考図)		
縮尺	NO SCALE	図面番号	2 / 6
会社名			
事業者名	徳島県西部総合振興局		

機器外觀図 (参考図)

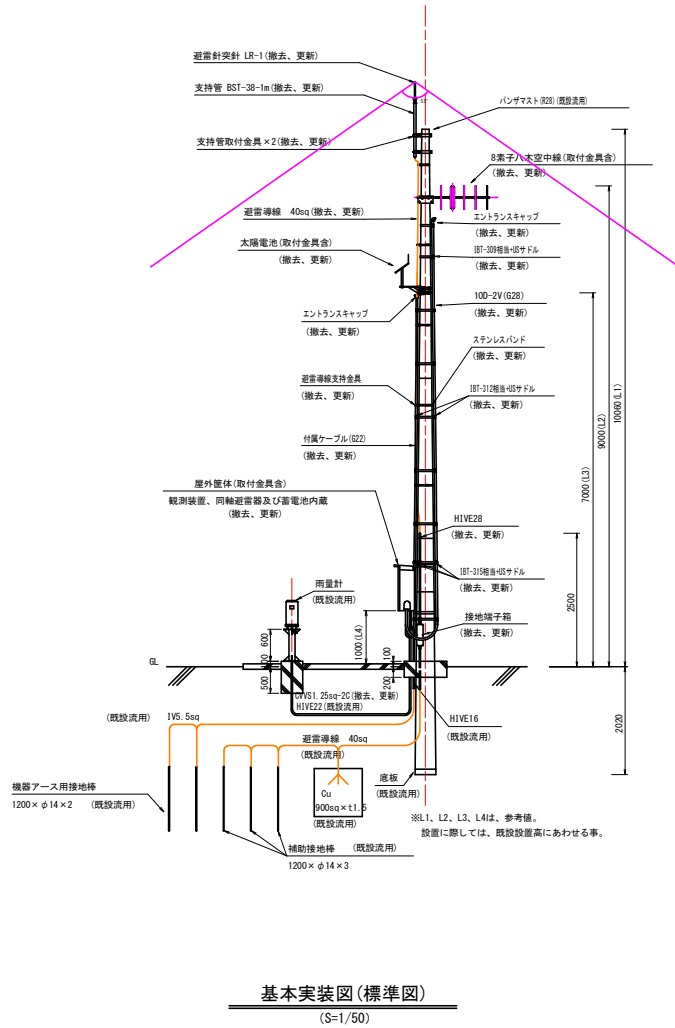


屋外筐体

参考図面

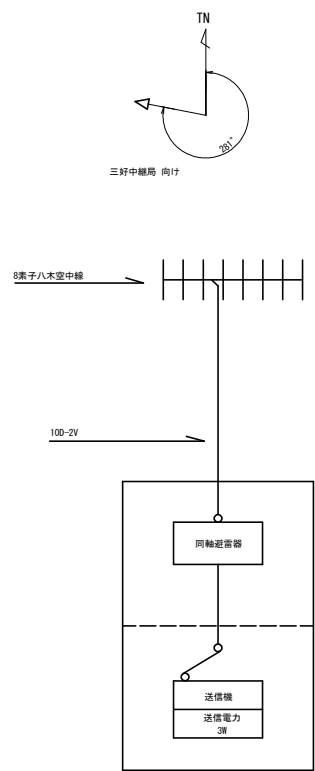
工事名	R2土木 浜田駅前地区 東・西団地 両団地開発工事		
路線名等	浜田駅前地区		
工事箇所	三軒塚東A・L町西団地		
図面名	機器外觀図 (参考図)		
縮尺	S=1/10	図面番号	3 / 6
会社名			
事業者名	徳島県西部総合市民局		

長田局 基本実装図及び配線系統図(参考図)

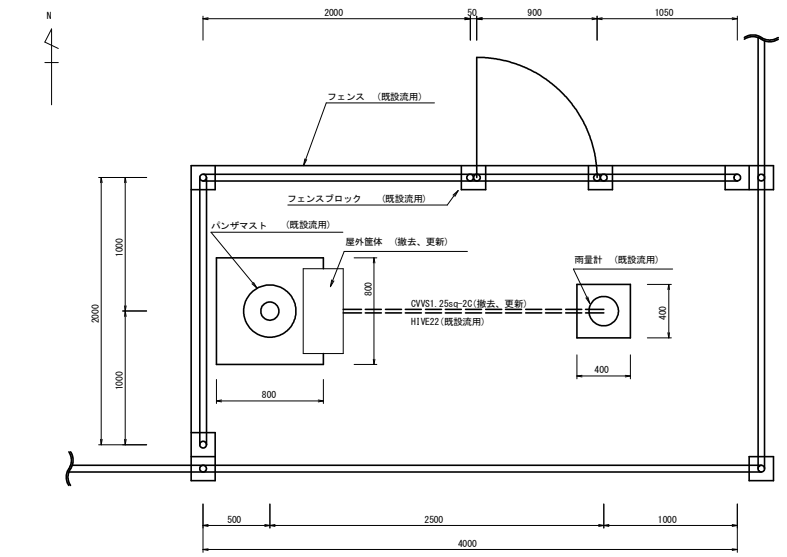


基本実装図(標準図)

(S=1/50)

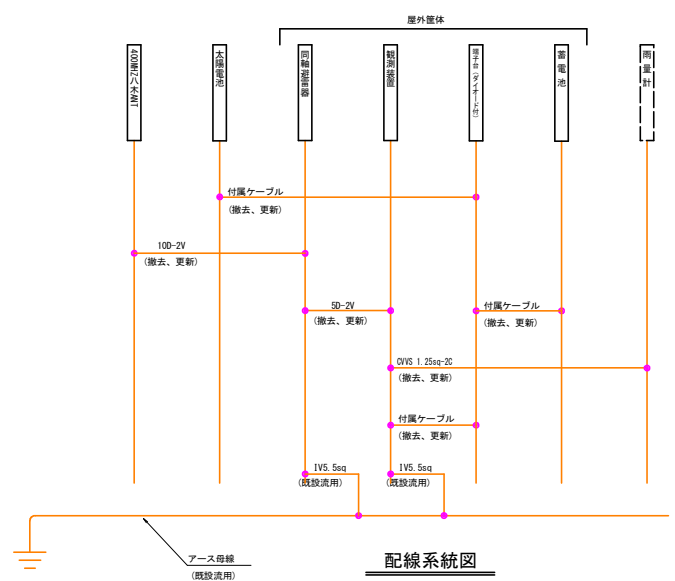


空中線系統図



敷地平面図

(S=1/20)



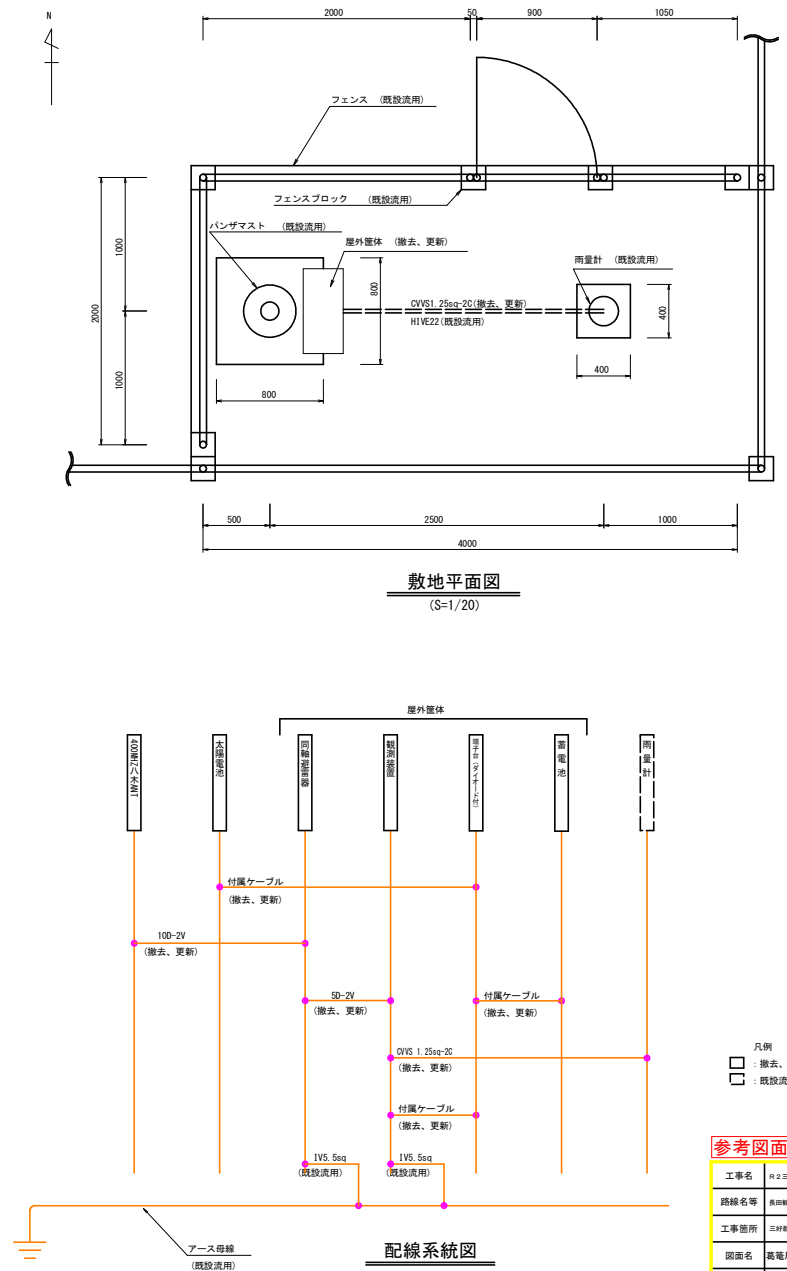
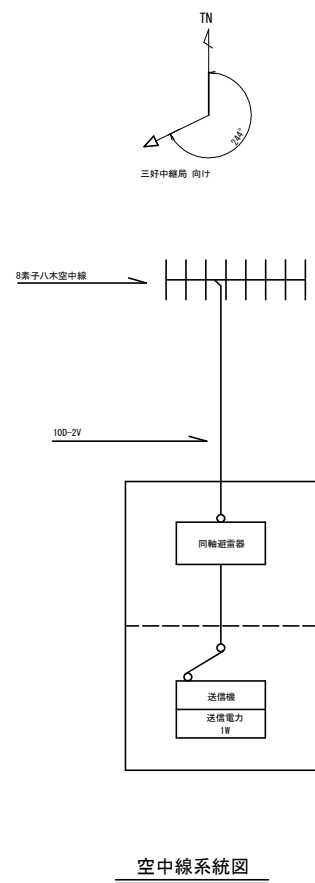
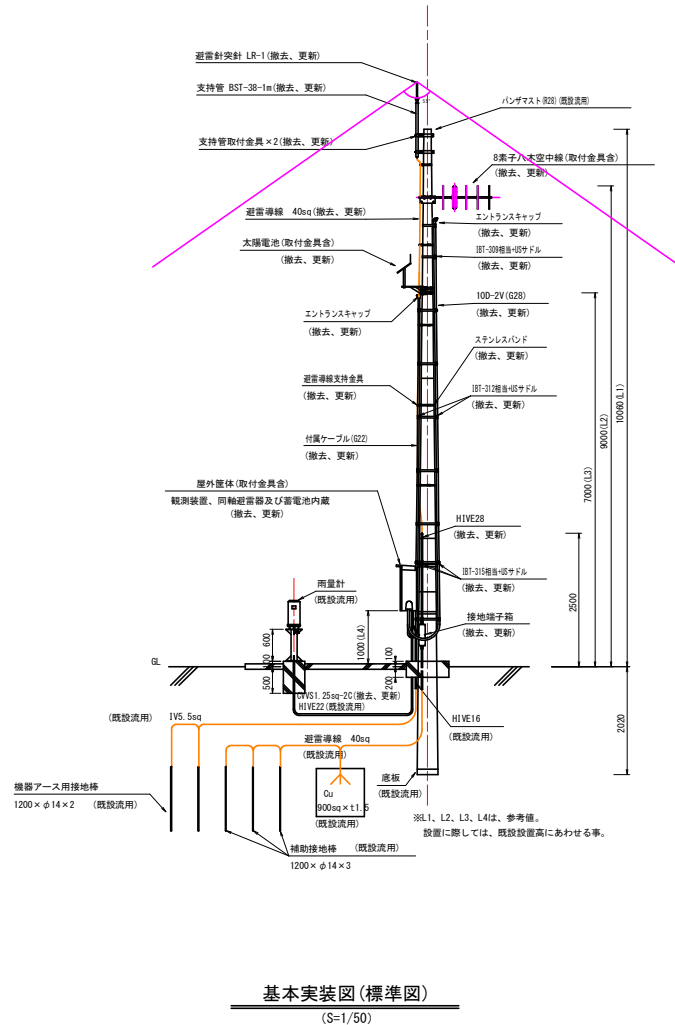
配線系統図

- 凡例
- : 撤去、更新
 - : 既設流用

参考図面

工事名	第2工事 長田観測局物 東・西建物 雨量観測設備工事
路線名等	長田観測局物
工事箇所	三好観測局より西に在り
図面名	長田局基本実装図及び配線系統図(参考図)
縮尺	図示 図面番号 4 / 6
会社名	
事業者名	徳島県西部総合振民局

葛籠局 基本実装図及び配線系統図(参考図)



凡例
 : 撤去、更新
 : 既設流用

参考図面	
工事名	R2三土 長岡観測局 東・西区域 雨量観測設備工事
路線名等	長岡観測局
工事箇所	三好郡東みよし町西庄
図面名	葛籠局基本実装図及び配線系統図(参考図)
縮尺	図示 図番 4 / 6
会社名	
事業者名	徳島県西部総合県民局

